

FICHAS DE LAS FINCAS RESULTANTES

IV

FICHA INDIVIDUAL DE FINCAS Y DERECHOS ADJUDICADOS

1. PROPIETARIOS DE DERECHOS

AYUNTAMIENTO DE BURGOS			
NOMBRE	CIF/NIF	CUOTA DERECHO	CARÁCTER
AYUNTAMIENTO DE BURGOS	P0906100C	100,000000% DOM. PÚBLICO	CESIÓN

2. DESCRIPCIÓN DE LA FINCA ADJUDICADA

URBANA: parcela en el término municipal de Burgos dentro de la Unidad de Actuación U.A. 47.03 ANTIGUO PUEBLO DE GAMONAL, de forma irregular, con una superficie de 1980,59m2 y los siguientes linderos:

Al Norte, con calle de Lavaderos, calle de los Titos y calle de los Gamones.
Al Sur, con finca resultante de sistema local de equipamientos QL-2
Al Este, con calle del Centro
Al Oeste, con calle de Doña Constanza (prolongación de calle Francisco Grandmontagne hasta calle de Lavaderos).

3. RÉGIMEN URBANÍSTICO

U.A. 47.03 ANTIGUO PUEBLO DE GAMONAL	SUPERFICIE	1.980,59 M2s
	USO	VIARIO LOCAL
	TIPOLOGÍA	0
	EDIFICABILIDAD S/PGOU	
CONDICIONES DE EDIFICACIÓN ESTUDIO DE DETALLE DE LA U.A.47.03		
VALOR DE LA FINCA		0,00 €
CUOTA DE URBANIZACIÓN		0,000000%
SALDO EN CUENTA DE LIQUIDACIÓN PROVISIONAL		0,00 €

CARGAS Y AFECCIONES DERIVADAS DE LA ACTUACIÓN URBANÍSTICA

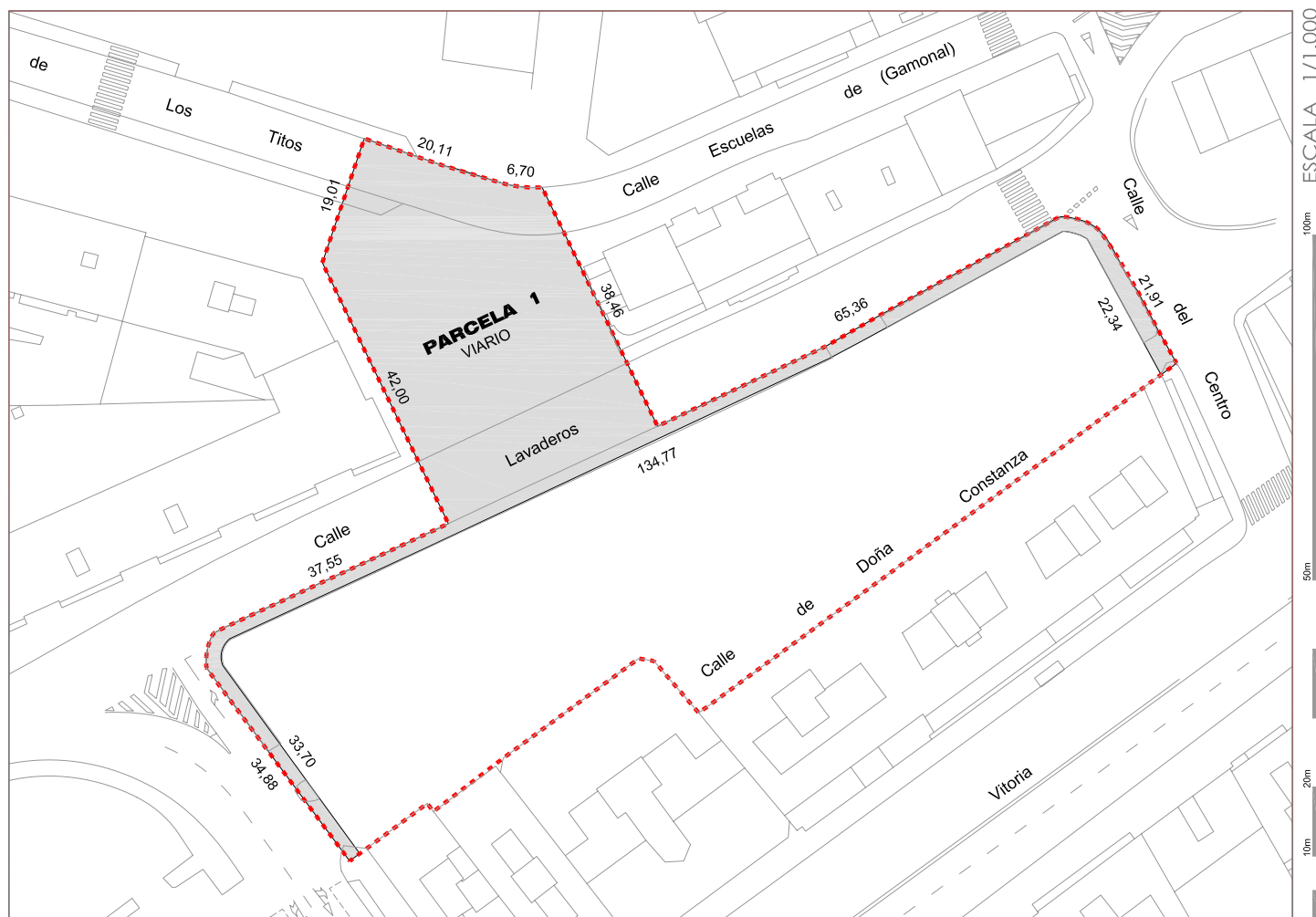
Libre de cargas

4. INSCRIPCIÓN Y PROCEDENCIA DE LOS DERECHOS

FINCAS DE PROCEDENCIA	PROPIETARIOS DE DERECHOS	FINCA REGISTRAL
	AYUNTAMIENTO DE BURGOS	

Adjudicada al Ayuntamiento de Burgos en virtud de las cesiones gratuitas y obligatorias de terrenos dotacionales públicos en el ámbito de la Unidad de Actuación U.A. 47.03 "ANTIGUO PUEBLO DE GAMONAL" del PGOU de Burgos

PLANO DE LA FINCA RESULTANTE



FICHA INDIVIDUAL DE FINCAS Y DERECHOS ADJUDICADOS

1. PROPIETARIOS DE DERECHOS

AYUNTAMIENTO DE BURGOS			
NOMBRE	CIF/NIF	CUOTA DERECHO	CARÁCTER
AYUNTAMIENTO DE BURGOS	P0906100C	100,000000% DOM. PÚBLICO	CESIÓN

2. DESCRIPCIÓN DE LA FINCA ADJUDICADA

URBANA: parcela en el término municipal de Burgos dentro de la Unidad de Actuación U.A. 47.03 ANTIGUO PUEBLO DE GAMONAL, de forma irregular, con una superficie de 4352,3m2 y los siguientes linderos:

Al Norte, con finca resultante de viario local VL-1, colindante a la calle Lavaderos.

Al Sur, con Traseras de la calle Vitoria 177 a 179 o calle de Doña Constanza.

Al Este, con calle del Centro

Al Oeste, con calle de Doña Constanza (prolongación de calle Francisco Grandmontagne hasta calle de Lavaderos).

3. RÉGIMEN URBANÍSTICO

U.A. 47.03 ANTIGUO PUEBLO DE GAMONAL	SUPERFICIE 4.352,30 M2s	
	USO EQUIPAMIENTO PÚBLICO	
	TIPOLOGÍA 0	
	EDIFICABILIDAD S/ ESTUDIO DE DETALLE	
	CONDICIONES DE EDIFICACIÓN ESTUDIO DE DETALLE DE LA U.A.47.03	
VALOR DE LA FINCA		0,00 €
CUOTA DE URBANIZACIÓN		0,000000%
IMPORTE GASTOS DE URBANIZACIÓN		0,00 €

CARGAS Y AFECCIONES DERIVADAS DE LA ACTUACIÓN URBANÍSTICA

Libre de cargas

4. INSCRIPCIÓN Y PROCEDENCIA DE LOS DERECHOS

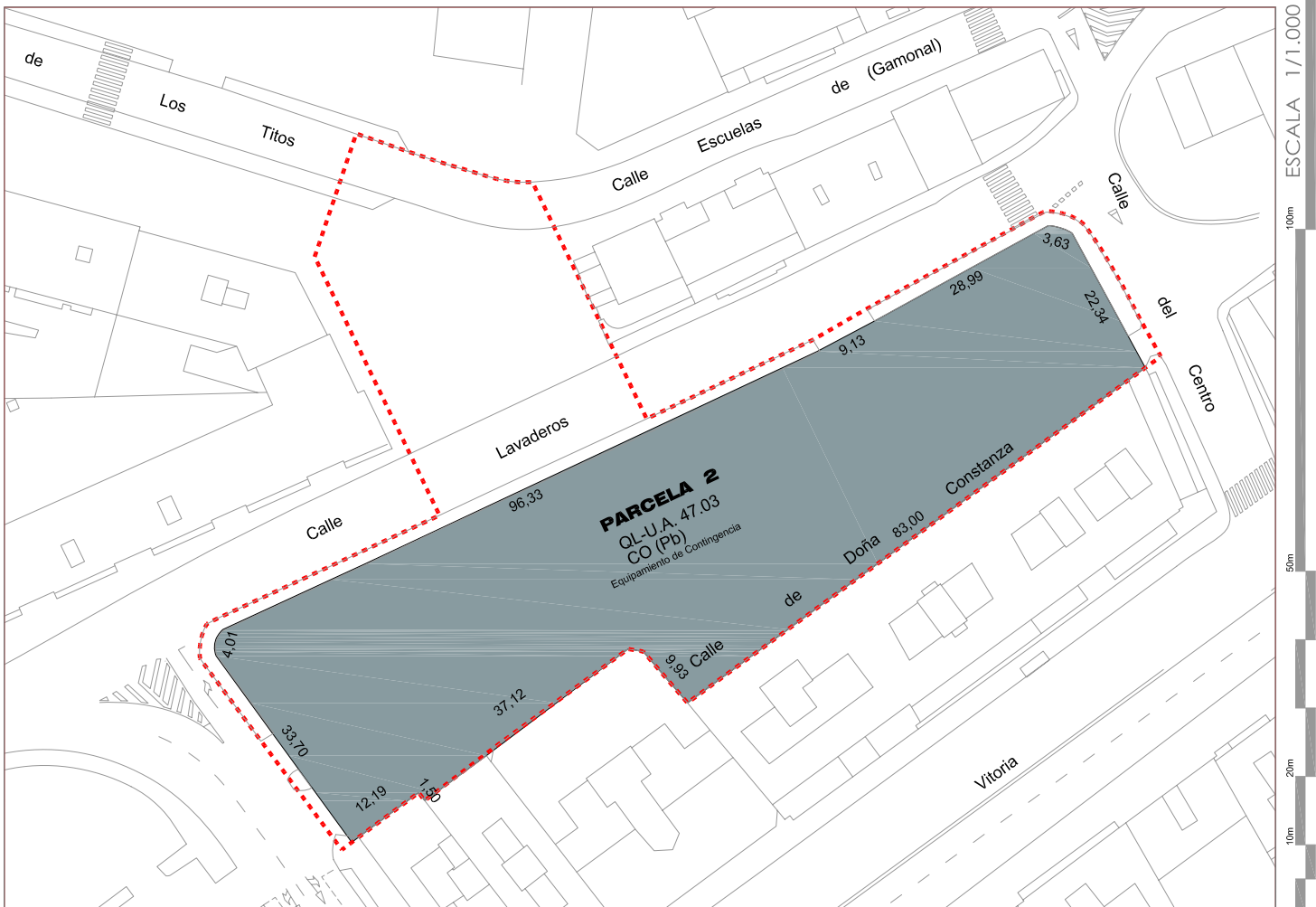
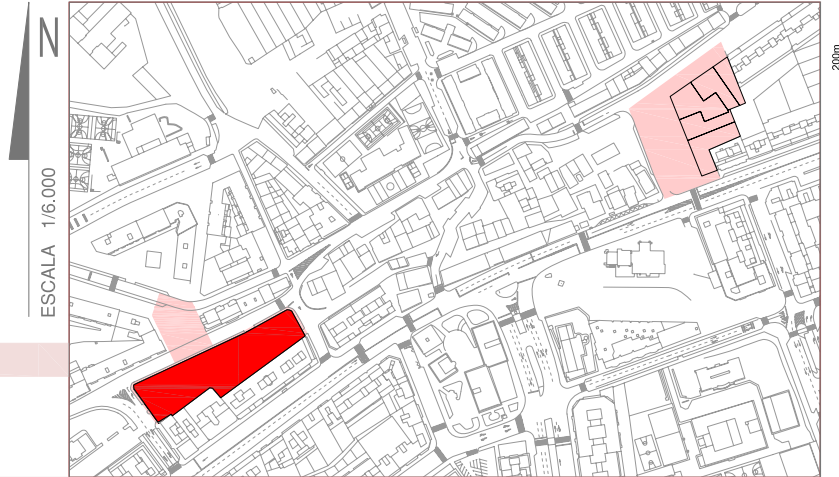
FINCAS DE PROCEDENCIA	PROPIETARIOS DE DERECHOS	FINCA REGISTRAL
	AYUNTAMIENTO DE BURGOS	

Adjudicada al Ayuntamiento de Burgos en virtud de las cesiones gratuitas y obligatorias de terrenos dotacionales públicos en el ámbito de la Unidad de Actuación U.A. 47.03 "ANTIGUO PUEBLO DE GAMONAL" del PGOU de Burgos

FICHA INDIVIDUAL DE FINCAS Y DERECHOS RESULTANTES

PLANO DE LA FINCA RESULTANTE

SITUACIÓN DE LA FINCA DENTRO DE LA U.A. 47.03 "ANTIGUO PUEBLO DE GAMONAL"



FICHA INDIVIDUAL DE FINCAS Y DERECHOS ADJUDICADOS

1. PROPIETARIOS DE DERECHOS

AYUNTAMIENTO DE BURGOS			
NOMBRE	CIF/NIF	CUOTA DERECHO	CARÁCTER
AYUNTAMIENTO DE BURGOS	P0906100C	100,000000% DOM. PÚBLICO	CESIÓN

2. DESCRIPCIÓN DE LA FINCA ADJUDICADA

URBANA: parcela en el término municipal de Burgos dentro de la Unidad de Actuación U.A. 47.03 ANTIGUO PUEBLO DE GAMONAL, de forma irregular, con una superficie de 1395,31m2 y los siguientes linderos:

Al Norte, con carretera de Poza (prolongación calle de las Candelas); finca resultante de espacio libre público EL-4 y finca resultante de uso residencial RC 5.1

Al Sur, con calle de Vitoria y finca resultante de espacio libre público EL-4.

Al Este, con carretera de Poza; finca resultante de espacio libre público EL-4 y calle de Vitoria.

Al Oeste, con calle Travesía de la Iglesia (antes camino de Poza)

3. RÉGIMEN URBANÍSTICO

U.A. 47.03 ANTIGUO PUEBLO DE GAMONAL	SUPERFICIE	1.395,31 M2s
	USO	VIARIO LOCAL
	TIPOLOGÍA	0
	EDIFICABILIDAD	S/PGOU
	CONDICIONES DE EDIFICACIÓN ESTUDIO DE DETALLE DE LA U.A.47.03	
VALOR DE LA FINCA		0,00 €
CUOTA DE URBANIZACIÓN		0,000000%
SALDO EN CUENTA DE LIQUIDACIÓN PROVISIONAL		0,00 €

CARGAS Y AFECCIONES DERIVADAS DE LA ACTUACIÓN URBANÍSTICA

Libre de cargas

4. INSCRIPCIÓN Y PROCEDENCIA DE LOS DERECHOS

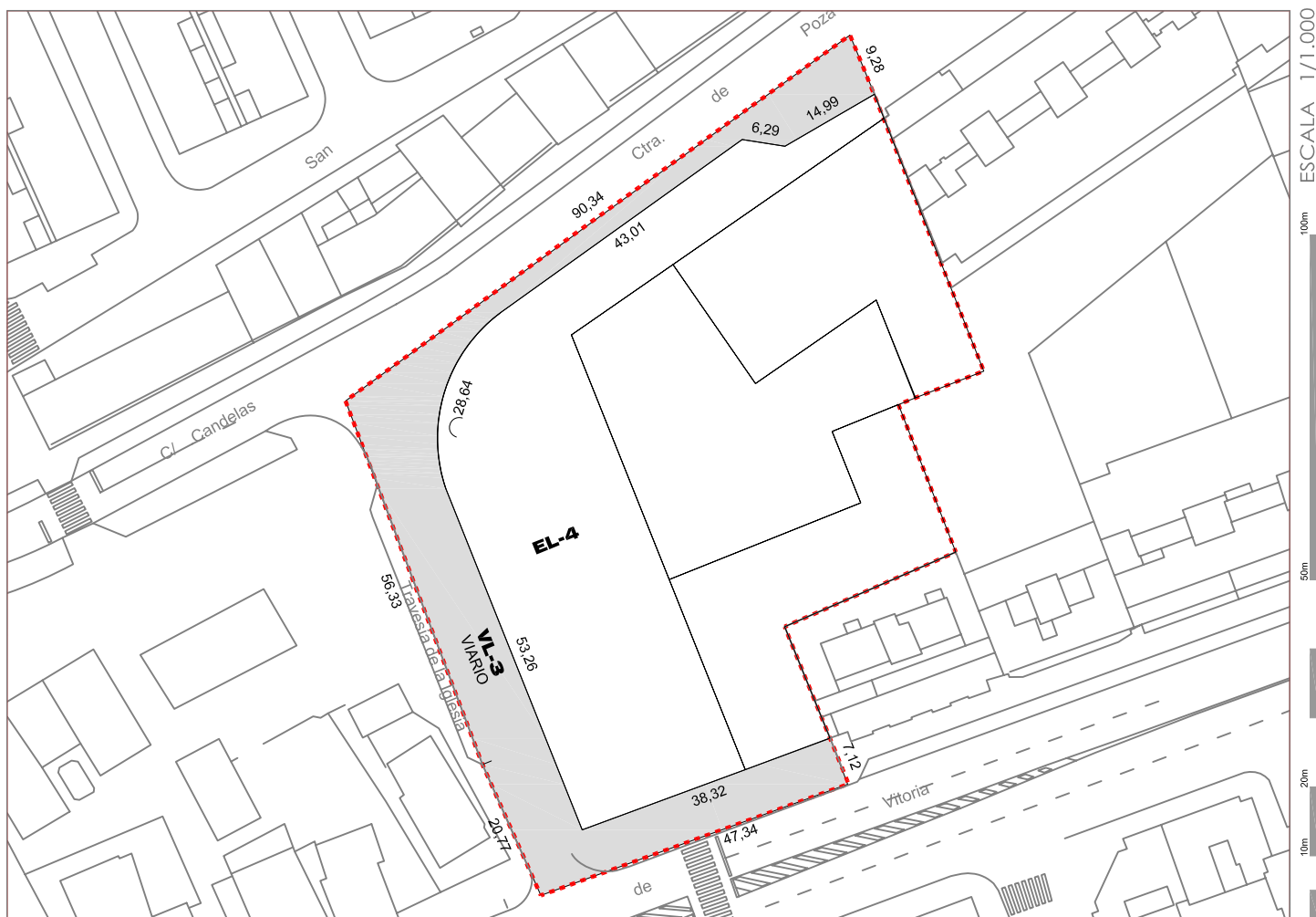
FINCAS DE PROCEDENCIA	PROPIETARIOS DE DERECHOS	FINCA REGISTRAL
	AYUNTAMIENTO DE BURGOS	

Adjudicada al Ayuntamiento de Burgos en virtud de las cesiones gratuitas y obligatorias de terrenos dotacionales públicos en el ámbito de la Unidad de Actuación U.A. 47.03 "ANTIGUO PUEBLO DE GAMONAL" del PGOU de Burgos

FICHA INDIVIDUAL DE FINCAS Y DERECHOS RESULTANTES

PLANO DE LA FINCA RESULTANTE

SITUACIÓN DE LA FINCA DENTRO DE LA U.A. 47.03 "ANTIGUO PUEBLO DE GAMONAL"



FICHA INDIVIDUAL DE FINCAS Y DERECHOS ADJUDICADOS

1. PROPIETARIOS DE DERECHOS

AYUNTAMIENTO DE BURGOS			
NOMBRE	CIF/NIF	CUOTA DERECHO	CARÁCTER
AYUNTAMIENTO DE BURGOS	P0906100C	100,000000% DOM. PÚBLICO	CESIÓN

2. DESCRIPCIÓN DE LA FINCA ADJUDICADA

URBANA: parcela en el término municipal de Burgos dentro de la Unidad de Actuación U.A. 47.03 ANTIGUO PUEBLO DE GAMONAL, de forma irregular , con una superficie de 2195,68m2 y los siguientes linderos:

Al Norte, con finca resultante de viario local VL-3.

Al Sur, con finca resultante de viario local VL-3 y fincas resultantes de uso residencial RC 5.3, RC 5.4 y RC 5.5.

Al Este, con carretera de Poza y fincas resultantes de uso residencial RC 5.1, RC 5.2 y RC 5.3.

Al Oeste, con finca resultante de viario local VL-3, colindante con calle Travesía de la Iglesia (antes camino de Poza)

3. RÉGIMEN URBANÍSTICO

U.A. 47.03 ANTIGUO PUEBLO DE GAMONAL	SUPERFICIE 2.195,68 M2s	
	USO ESPACIO LIBRE PÚBLICO	
	TIPOLOGÍA 0	
	EDIFICABILIDAD S/PGOU	
CONDICIONES DE EDIFICACIÓN ESTUDIO DE DETALLE DE LA U.A.47.03		
VALOR DE LA FINCA		0,00 €
CUOTA DE URBANIZACIÓN		0,000000%
SALDO EN CUENTA DE LIQUIDACIÓN PROVISIONAL		0,00 €

CARGAS Y AFECCIONES DERIVADAS DE LA ACTUACIÓN URBANÍSTICA

Libre de cargas

4. INSCRIPCIÓN Y PROCEDENCIA DE LOS DERECHOS

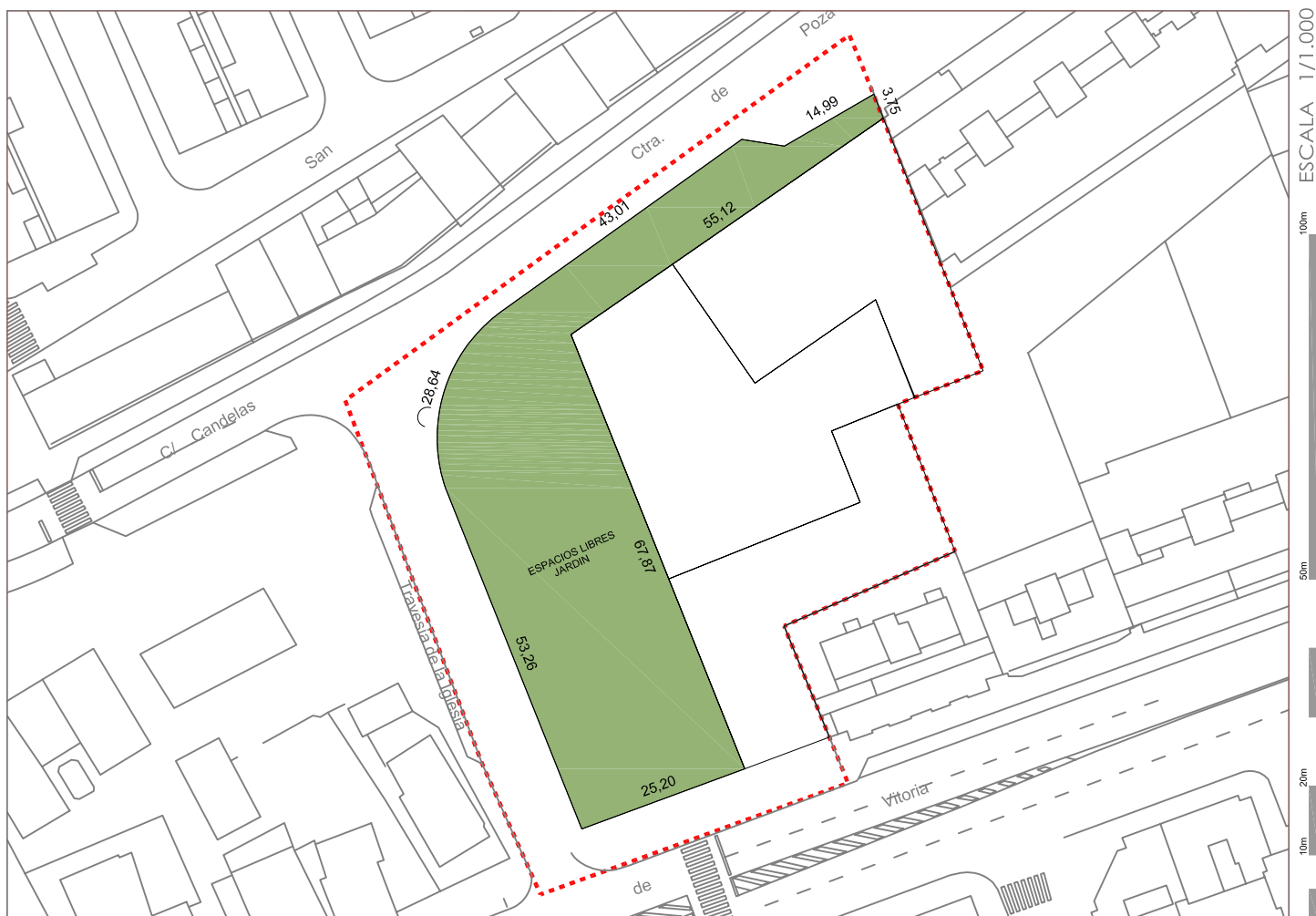
FINCAS DE PROCEDENCIA	PROPIETARIOS DE DERECHOS	FINCA REGISTRAL
	AYUNTAMIENTO DE BURGOS	

Adjudicada al Ayuntamiento de Burgos en virtud de las cesiones gratuitas y obligatorias de terrenos dotacionales públicos en el ámbito de la Unidad de Actuación U.A. 47.03 "ANTIGUO PUEBLO DE GAMONAL" del PGOU de Burgos

FICHA INDIVIDUAL DE FINCAS Y DERECHOS RESULTANTES

PLANO DE LA FINCA RESULTANTE

SITUACIÓN DE LA FINCA DENTRO DE LA U.A. 47.03 "ANTIGUO PUEBLO DE GAMONAL"



FICHA INDIVIDUAL DE FINCAS Y DERECHOS ADJUDICADOS

1. PROPIETARIOS DE DERECHOS

2	INMOBILIARIA RÍO ARLANZÓN, S.L.			
	NOMBRE INMOBILIARIA RÍO ARLANZÓN, S.L.	CIF/NIF B09220807	CUOTA DERECHO 41,18% PLENO DOMINIO	CARÁCTER

4	JEMIAN, S.L.			
	NOMBRE JEMIAN, S.L.	CIF/NIF B09266594	CUOTA DERECHO 19,49% PLENO DOMINIO	CARÁCTER

	EXCESOS DE APROVECHAMIENTO CORRESPONDIENTES AL AYUNTAMIENTO DE BURGOS			
	NOMBRE AYUNTAMIENTO DE BURGOS	CIF/NIF P0906100C	CUOTA DERECHO 29,34% PLENO DOMINIO 10,00% PLENO DOMINIO	CARÁCTER EXCESOS APRV. CESIÓN

2. DESCRIPCIÓN DE LA FINCA ADJUDICADA

URBANA: parcela en el término municipal de Burgos dentro de la Unidad de Actuación U.A. 47.03 ANTIGUO PUEBLO DE GAMONAL, de forma irregular, con una superficie de 834,18 m2 y los siguientes linderos:

Al Norte, con finca resultante de uso residencial RC 5.2 en líneas de 29,90 m y 10,37 m.

Al Sur, con con lateral del edificio de la Comunidad de propietarios Calle Vitoria 235 en línea de 17,52 m y con lateral del edificio de la Comunidad de propietarios de Calle Vitoria 239 en línea de 22,91 m.

Al Este, con lateral del edificio de la Comunidad de propietarios Calle Vitoria 239 en línea de 9,00 y 1,56 m.

Al Oeste, con finca resultante de espacio libre público EL-4 en línea de 29,68 m y con finca resultante de uso residencial RC 5.2 en línea de 11,15 m.

3. RÉGIMEN URBANÍSTICO

U.A. 47.03 ANTIGUO PUEBLO DE GAMONAL	SUPERFICIE	834,18 M2s
	USO	RESIDENCIAL COLECTIVO
	TIPOLOGÍA	BLOQUE
	EDIFICABILIDAD	3.642,85 M2t
	CONDICIONES DE EDIFICACIÓN	ESTUDIO DE DETALLE DE LA U.A.47.03
VALOR DE LA FINCA		2.329.530,50 €
CUOTA DE URBANIZACIÓN		28,3022%
IMPORTE GASTOS DE URBANIZACIÓN		540.368,09 € IVA INCLUIDO

CARGAS Y AFECCIONES DERIVADAS DE LA ACTUACIÓN URBANÍSTICA

Queda afecta al cumplimiento de las obligaciones inherentes al sistema de compensación.

Queda gravada, con carácter real, al pago de la cantidad que le corresponde en el SALDO EN CUENTA DE LIQUIDACIÓN PROVISIONAL de la Unidad de Actuación U.A. 47.03 "ANTIGUO PUEBLO DE GAMONAL" del PGOU de Burgos, (IVA incluido) y en su día, al saldo definitivo de los costes de urbanización.

Está libre de otras cargas o gravámenes salvo las que, en virtud del principio de subrogación real, existan sobre las fincas de procedencia y sean compatibles con el planeamiento.

4. INSCRIPCIÓN Y PROCEDENCIA DE LOS DERECHOS

FINCAS DE PROCEDENCIA	PROPIETARIOS DE DERECHOS	FINCA REGISTRAL	CUOTA DE PARTICIPACIÓN DE LA FINCA DE ORIGEN EN LA FINCA DE RESULTADO
F-1	INMOBILIARIA RÍO VENA, S.A.	65782	100,0000% POR DEFECTO ADJUDICACIÓN
F-2	JEMIAN, S.L.	21929	100,0000% POR APORTACIÓN
F-3	JEMIAN, S.L.	21923	100,0000% POR APORTACIÓN
F-4	INMOBILIARIA RÍO ARLANZÓN, S.L.	8965	100,0000% POR APORTACIÓN
F-8	DEL VAL SAIZ, RICARDO	0	19,9123% POR DEFECTO ADJUDICACIÓN
EXCESOS DE APROVECHAMIENTO CORRESPONDIENTES AL AYUNTAMIENTO DE BURGOS			28,3022% POR CESIÓN

Se solicita al Sr. Registrador de la Propiedad del Registro Hipotecario nº 3 de Burgos, inscriba la parcela descrita como finca nueva e independiente por adjudicación en pleno dominio, por subrogación real de las fincas de correspondencia aportadas al Proyecto de Reparcelación del la Unidad de Actuación U.A. 47.03 "ANTIGUO PUEBLO DE GAMONAL" del PGOU de Burgos.

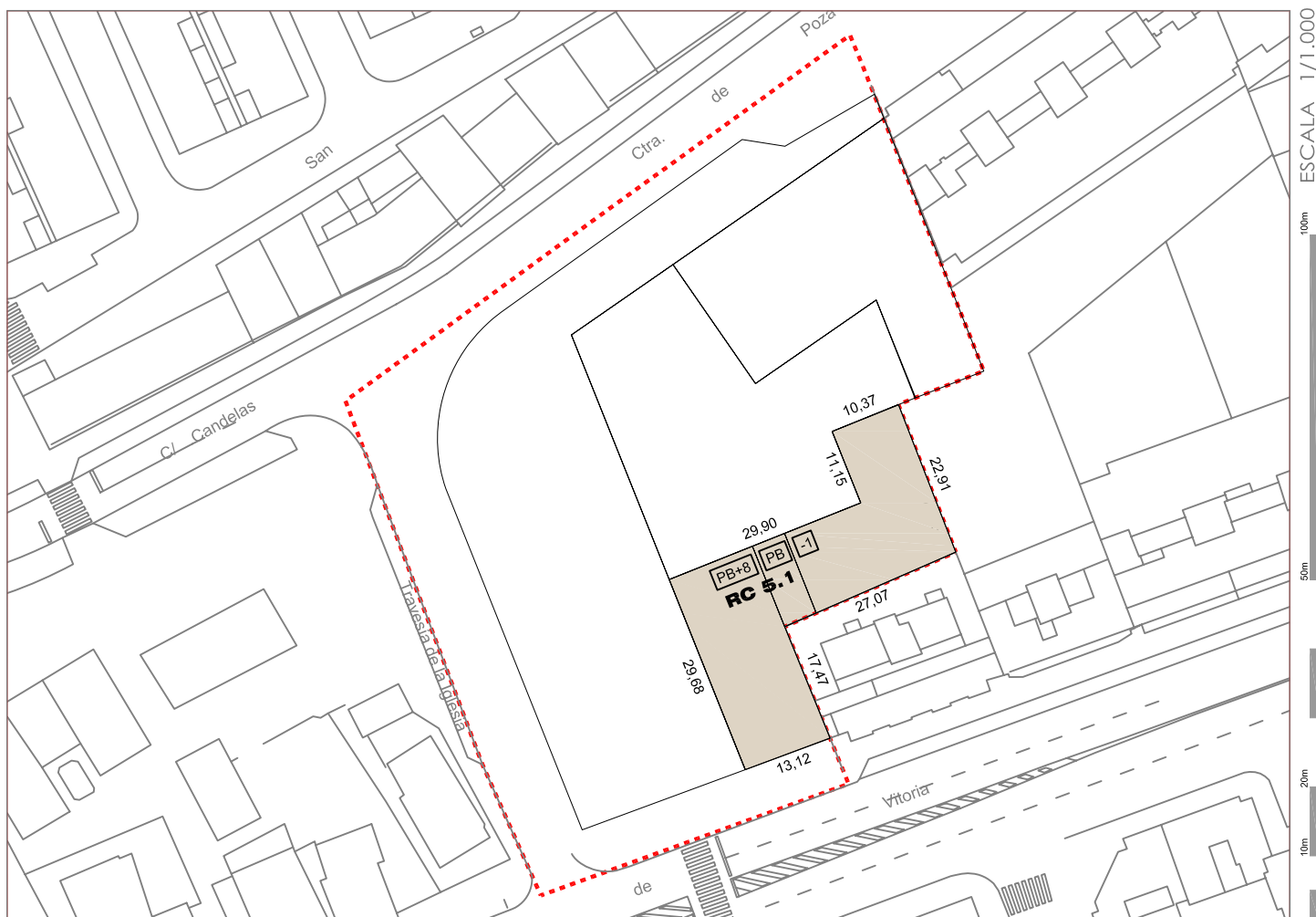
proyecto de actuación con determinaciones completas sobre
REPARCELACIÓN U.A. 47.03 ANTIGUO PUEBLO GAMONAL

RC-5.1

FICHA INDIVIDUAL DE FINCAS Y DERECHOS RESULTANTES

PLANO DE LA FINCA RESULTANTE

SITUACIÓN DE LA FINCA DENTRO DE LA U.A. 47.03 "ANTIGUO PUEBLO DE GAMONAL"



FICHA INDIVIDUAL DE FINCAS Y DERECHOS ADJUDICADOS

1. PROPIETARIOS DE DERECHOS

1	CONSTRUCCIONES ARRANZ ACINAS, S.A.			
	NOMBRE CONSTRUCCIONES ARRANZ ACINAS, S.A.	CIF/NIF A09007238	CUOTA DERECHO 60,66% PLENO DOMINIO	CARÁCTER
EXCESOS DE APROVECHAMIENTO CORRESPONDIENTES AL AYUNTAMIENTO DE BURGOS				
	NOMBRE AYUNTAMIENTO DE BURGOS	CIF/NIF P0906100C	CUOTA DERECHO 29,34% PLENO DOMINIO 10,00% PLENO DOMINIO	CARÁCTER EXCESOS APRV. CESIÓN

2. DESCRIPCIÓN DE LA FINCA ADJUDICADA

URBANA: parcela en el término municipal de Burgos dentro de la Unidad de Actuación U.A. 47.03 ANTIGUO PUEBLO DE GAMONAL, de forma irregular, con una superficie de 1206,01 m2 y los siguientes linderos:

Al Norte, con finca resultante de espacio libre público EL-4 en línea de 17,93 m y con finca resultante de uso residencial RC 5.3 en línea de 21,29 m.

Al Sur, con finca resultante de uso residencial RC 5.1 en líneas de 29,9 m. y 12,96 m.

Al Este, con fincas resultantes de uso residencial RC 5.3 en líneas de 21,00 m. y 15,33 m y RC 5.1 en línea de 11,15 m.

Al Oeste, con finca resultante de espacio libre público EL-4 en línea de 18,34 m + 19,84 m.

3. RÉGIMEN URBANÍSTICO

U.A. 47.03 ANTIGUO PUEBLO DE GAMONAL	SUPERFICIE	1.206,01 M2s
	USO	RESIDENCIAL COLECTIVO
	TIPOLOGÍA	BLOQUE
	EDIFICABILIDAD	5.266,63 M2t
	CONDICIONES DE EDIFICACIÓN	ESTUDIO DE DETALLE DE LA U.A.47.03
VALOR DE LA FINCA		3.367.905,68 €
CUOTA DE URBANIZACIÓN		40,9177%
IMPORTE GASTOS DE URBANIZACIÓN		781.233,66 € IVA INCLUIDO

CARGAS Y AFECCIONES DERIVADAS DE LA ACTUACIÓN URBANÍSTICA

Queda afecta al cumplimiento de las obligaciones inherentes al sistema de compensación.

Queda gravada, con carácter real, al pago de la cantidad que le corresponde en el SALDO EN CUENTA DE LIQUIDACIÓN PROVISIONAL de la Unidad de Actuación U.A. 47.03 "ANTIGUO PUEBLO DE GAMONAL" del PGOU de Burgos, (IVA incluido) y en su día, al saldo definitivo de los costes de urbanización.

Está libre de otras cargas o gravámenes salvo las que, en virtud del principio de subrogación real, existan sobre las fincas de procedencia y sean compatibles con el planeamiento.

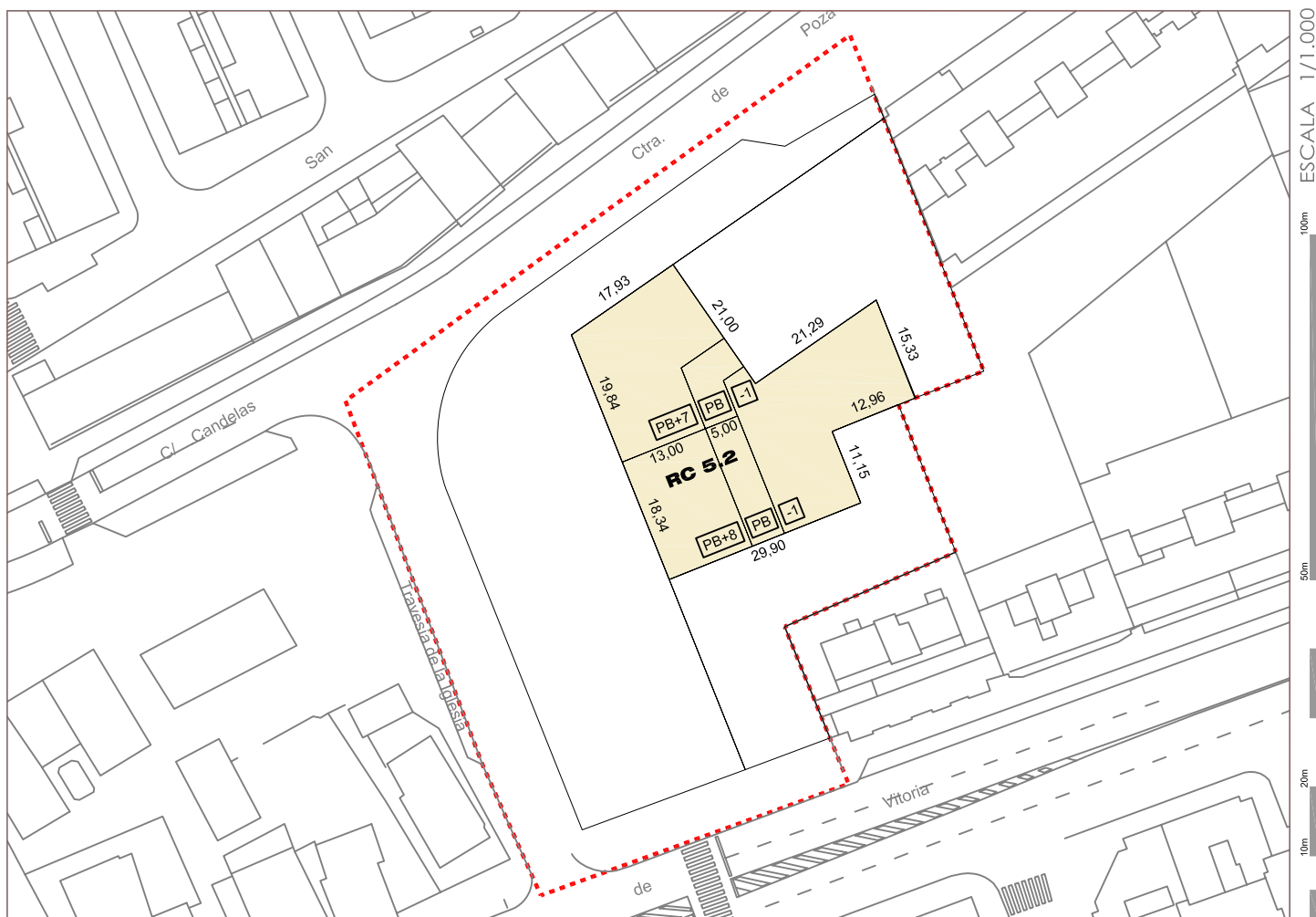
En particular, el 11,01% de la finca, adjudicado a la mercantil CONSTRUCCIONES ARRANZ ACINAS, S.A., queda gravado con la HIPOTECA que pesa sobre la finca registral de procedencia número 7581 a favor de la CAJA DE AHORROS Y MONTE DE PIEDAD DEL CÍRCULO CATÓLICO DE OBREROS DE BURGOS; el 25,25% de la finca, adjudicado a la mercantil CONSTRUCCIONES ARRANZ ACINAS, S.A., queda gravado con la CONDICIÓN RESOLUTORIA que pesa sobre la finca de procedencia número 30537, a favor de los hermanos de Lope Campomar; el 22,58% de la finca, adjudicado a la mercantil CONSTRUCCIONES ARRANZ ACINAS, S.A., queda gravado con la CONDICIÓN RESOLUTORIA que pesa sobre la finca de procedencia número 23516, a favor de los hermanos de Lope Duque. Las tres cargas con que queda gravada esta finca se describen en los apartados 12º, 15ª y 18º de la CERTIFICACIÓN REGISTRAL que se incluye en este documento.

4. INSCRIPCIÓN Y PROCEDENCIA DE LOS DERECHOS

FINCAS DE PROCEDENCIA	PROPIETARIOS DE DERECHOS	FINCA REGISTRAL	CUOTA DE PARTICIPACIÓN DE LA FINCA DE ORIGEN EN LA FINCA DE RESULTADO
F-5	CONSTRUCCIONES ARRANZ ACINAS, S.A.	23516	100,0000% POR APORTACIÓN
F-6	CONSTRUCCIONES ARRANZ ACINAS, S.A.	30537	100,0000% POR APORTACIÓN
F-7	CONSTRUCCIONES ARRANZ ACINAS, S.A.	7581	100,0000% POR APORTACIÓN
F-8	DEL VAL SAIZ, RICARDO	0	45,7057% POR DEFECTO ADJUDICACIÓN
EXCESOS DE APROVECHAMIENTO CORRESPONDIENTES AL AYUNTAMIENTO DE BURGOS			40,9177% POR CESIÓN

Se solicita al Sr. Registrador de la Propiedad del Registro Hipotecario nº 3 de Burgos, inscriba la parcela descrita como finca nueva e independiente por adjudicación en pleno dominio, por subrogación real de las fincas de correspondencia aportadas al Proyecto de Reparcelación del la Unidad de Actuación U.A. 47.03 "ANTIGUO PUEBLO DE GAMONAL" del PGOU de Burgos.

SITUACIÓN DE LA FINCA DENTRO DE LA U.A. 47.03 "ANTIGUO PUEBLO DE GAMONAL"



FICHA INDIVIDUAL DE FINCAS Y DERECHOS ADJUDICADOS

1. PROPIETARIOS DE DERECHOS

5	CEJESA 2100, S.L.			
	NOMBRE CEJESA 2100, S.L.	CIF/NIF B-09524737	CUOTA DERECHO 60,66% PLENO DOMINIO	CARÁCTER
	EXCESOS DE APROVECHAMIENTO CORRESPONDIENTES AL AYUNTAMIENTO DE BURGOS			
	NOMBRE AYUNTAMIENTO DE BURGOS	CIF/NIF P0906100C	CUOTA DERECHO 29,34% PLENO DOMINIO 10,00% PLENO DOMINIO	CARÁCTER EXCESOS APRV. CESIÓN

2. DESCRIPCIÓN DE LA FINCA ADJUDICADA

URBANA: parcela en el término municipal de Burgos dentro de la Unidad de Actuación U.A. 47.03 ANTIGUO PUEBLO DE GAMONAL, en forma de L, con una superficie de 907,21 m2 y los siguientes linderos:

- Al Norte, con finca resultante de espacio libre público EL-4 en línea de 37,19 m.
- Al Sur, con fincas resultantes de uso residencial RC 5.2 en línea de 21,29 m. y con trasera del edificio de la Comunidad de propietarios Calle Vitoria 239 en línea de 10,72 m.
- Al Este, con edificio de la Comunidad de propietarios Carrtera de Poza, 4 en línea de 39,38 m
- Al Oeste, con finca resultante de uso residencial RC 5.2 en líneas de 21,00 m y 15,33 m.

3. RÉGIMEN URBANÍSTICO

U.A. 47.03 ANTIGUO PUEBLO DE GAMONAL	SUPERFICIE	907,21 M2s
	USO	RESIDENCIAL COLECTIVO
	TIPOLOGÍA	BLOQUE
	EDIFICABILIDAD	3.961,80 M2t
CONDICIONES DE EDIFICACIÓN		ESTUDIO DE DETALLE DE LA U.A.47.03
VALOR DE LA FINCA		2.533.492,71 €
CUOTA DE URBANIZACIÓN		30,7802%
IMPORTE GASTOS DE URBANIZACIÓN		587.680,13 € IVA INCLUIDO

CARGAS Y AFECCIONES DERIVADAS DE LA ACTUACIÓN URBANÍSTICA

Queda afecta al cumplimiento de las obligaciones inherentes al sistema de compensación.

Queda gravada, con carácter real, al pago de la cantidad que le corresponde en el SALDO EN CUENTA DE LIQUIDACIÓN PROVISIONAL de la Unidad de Actuación U.A. 47.03 "ANTIGUO PUEBLO DE GAMONAL" del PGOU de Burgos, (IVA incluido) y en su día, al saldo definitivo de los costes de urbanización.

Está libre de otras cargas o gravámenes salvo las que, en virtud del principio de subrogación real, existan sobre las fincas de procedencia y sean compatibles con el planeamiento.

4. INSCRIPCIÓN Y PROCEDENCIA DE LOS DERECHOS

FINCAS DE PROCEDENCIA	PROPIETARIOS DE DERECHOS	FINCA REGISTRAL	CUOTA DE PARTICIPACIÓN DE LA FINCA DE ORIGEN EN LA FINCA DE RESULTADO
F-10	CEJESA 2100, S.L.	8	100,0000% POR APORTACIÓN
F-8	DEL VAL SAIZ, RICARDO		34,3820% POR DEFECTO ADJUDICACIÓN
EXCESOS DE APROVECHAMIENTO CORRESPONDIENTES AL AYUNTAMIENTO DE BURGOS			30,7802% POR CESIÓN

Se solicita al Sr. Registrador de la Propiedad del Registro Hipotecario nº 3 de Burgos, inscriba la parcela descrita como finca nueva e independiente por adjudicación en pleno dominio, por subrogación real de las fincas de correspondencia aportadas al Proyecto de Reparcelación del la Unidad de Actuación U.A. 47.03 "ANTIGUO PUEBLO DE GAMONAL" del PGOU de Burgos.

FICHA INDIVIDUAL DE FINCAS Y DERECHOS RESULTANTES

PLANO DE LA FINCA RESULTANTE

SITUACIÓN DE LA FINCA DENTRO DE LA U.A. 47.03 "ANTIGUO PUEBLO DE GAMONAL"

